

«СОГЛАСОВАНО»

Заместитель главы Администрации
Туринаского городского округа (по
ЖКХ, транспорту и связи)

Ю.Н.Шангин

«20» декабря 2019 г.

«УТВЕРЖДАЮ»

Заведующая МАДОУ
«Детский сад №5 «Огонёк»

Е.А. Котосина

«20» декабря 2019 г.

«СОГЛАСОВАНО»

Главный государственный инспектор
по БДД по Туринаскому району

А.И. Кондырев

«20» декабря 2019 г.

ПАСПОРТ

ДОРОЖНОЙ БЕЗОПАСНОСТИ

ОБРАЗОВАТЕЛЬНОЙ ОРГАНИЗАЦИИ

Муниципальное автономное дошкольное образовательное учреждение

«Детский сад №5 «Огонёк» общеразвивающего вида с приоритетным

осуществлением деятельности по физическому развитию детей Туринаского

городского округа

(наименование образовательной организации)

2019 год

Общие сведения

Муниципальное автономное дошкольное образовательное учреждение
«Детский сад №5 «Огонёк» общеразвивающего вида с приоритетным
осуществлением деятельности по физическому развитию детей Туринского
городского округа

(Полное наименование образовательной организации)

Тип образовательной организации: автономное дошкольное учреждение

Юридический адрес: 623900, Свердловская область, г. Туринск, пер.
Восточный, 1

Фактический адрес: 623900, Свердловская область, г. Туринск, пер.
Восточный, 1

Руководители образовательной организации:

Директор (заведующий) Котосина Елена Александровна 8 9122294853

(фамилия, имя, отчество)

(телефон)

Заместитель заведующей
по ВМР

Маркова Любовь Васильевна

8 343(49)2-39-84

(фамилия, имя, отчество)

(телефон)

Ответственные работники
муниципального органа

образования специалист Первухина Юлия Владимировна 8 343(49)2-14-36

(специалист)

(фамилия, имя, отчество)

(телефон)

Ответственные от

Госавтоинспекции Главный государственный инспектор

по БДД по Туринскому району Кондырев Андрей Иванович

(должность)

(фамилия, имя, отчество)

9126244030

(телефон)

Ответственные работники
за мероприятия по профилактике
детского травматизма

воспитатель Булатова Людмила Дмитриевна

(должность)

(фамилия, имя, отчество)

8 343(49)2-39-84

(телефон)

Руководитель или ответственный
работник дорожно-эксплуатационной
организации, осуществляющей
содержание улично-дорожной
сети (УДС)*

Чечетин Александр Николаевич

(фамилия, имя, отчество)

(телефон)

Руководитель или ответственный
работник дорожно-эксплуатационной
организации, осуществляющей
содержание технических средств
организации дорожного
движения (ТСОДД)*

Чечетин Александр Николаевич

(фамилия, имя, отчество)

(телефон)

Количество обучающихся (учащихся, воспитанников) 208

Наличие уголка по БДД в 10 группах

(если имеется, указать место расположения)

Наличие класса по БДД имеется, 1 специальная комната

(если имеется, указать место расположения)

Наличие автогородка (площадки) по БДД имеется

Наличие автобуса в образовательной организации не имеется

(при наличии автобуса)

Владелец автобуса не имеется

(ОО, муниципальное образование и др.)

Время занятий в образовательной организации:

1-ая половина дня: 9 час. 00 мин. – 11 час. 00 мин. (период)

2-ая половина дня: 15 час. 00 мин. – 16 час. 00 мин. (период)

Занятия в период самостоятельной деятельности: 8 час. 00 мин. – 17 час. 30 мин. (период)

Телефоны оперативных служб:

* Дорожно-эксплуатационные организации, осуществляющие содержание УДС и ТСОДД, несут ответственность в соответствии с законодательством Российской Федерации (Федеральный закон «О безопасности дорожного движения» от 10 декабря 1995 г. № 196-ФЗ, Кодекс Российской Федерации об административных правонарушениях, Гражданский кодекс Российской Федерации)

Содержание

I. План-схемы Детского сада № 5 «Огонёк»

1. Район расположения образовательного учреждения, пути движения транспортных средств и детей (воспитанников).
2. Организация дорожного движения в непосредственной близости от образовательного учреждения с размещением соответствующих технических средств организации дорожного движения, маршрутов движения детей и расположение парковочных мест.
3. Маршруты движения организованных групп детей от детского сада № 5 «Огонёк» к стадиону, школе, к парку, к музею Декабристов.
4. Пути движения транспортных средств к местам разгрузки/погрузки и рекомендуемые безопасные пути передвижения детей по территории Детского сада № 5 «Огонёк».

II. Приложения.

План-схема пути движения транспортных средств и детей при проведении дорожных ремонтно-строительных работ вблизи образовательной организации.

I. План-схемы Детского сада № 5 «Огонёк»
 I. Район расположения образовательного учреждения, пути движения транспортных средств и детей (воспитанников).



- | | |
|--|-------------------------------|
| | |
| | Жилая застройка |
| | Школьный стадион |
| | Тротуар |
| | Проезжая часть |
| | |
| | движение транспортных средств |
| | |
| | Т7-светофор |
| | движение запрещено |
| | искусственная неровность |
| | дети |
| | |
| | движение детей в из ОУ |

2. Схема организации дорожного движения в непосредственной близости от образовательного учреждения с размещением соответствующих технических средств организации дорожного движения, маршрутов движения детей и расположения парковочных мест.



T7-светофор



движение запрещено



искусственная неровность



дети



стоянка запрещена



Жилая застройка



Школьный стадион



Тротуар



Проезжая часть



движение транспортных средств



движение детей в из ОУ

Пояснительная записка к Схеме 2


1. Схема организации дорожного движения в непосредственной близости от образовательного учреждения с размещением соответствующих технических средств организации дорожного движения, маршрутов движения детей и расположения парковочных мест.

2. На схеме обозначаются:

- здание Детского сада № 5 «Огонёк» с указанием территории, принадлежащей непосредственно дошкольному образовательному учреждению;
- автомобильные дороги и тротуары;
- уличные (наземные нерегулируемые) пешеходные переходы на подходах к детскому саду;
- дислокация существующих дорожных знаков и дорожной разметки;
- направление движения транспортных средств по проезжей части;
- направление безопасного маршрута движения детей (воспитанников) в(из) образовательного учреждения.
- расположение парковочных мест (стоянки) вблизи детского сада.

3. Маршруты движения организованных групп детей от детского сада № 5 «Огонёк» к стадиону, школе, к парку, к музею Декабристов



-  Тротуар
-  Проезжая часть
-  Парки, Стадионы, Учреждения
-  Образовательные учреждения
-  Жилая застройка

 Движение детей в (из) ОУ

 Движение транспортных средств

 Т7- светофор

 светофор

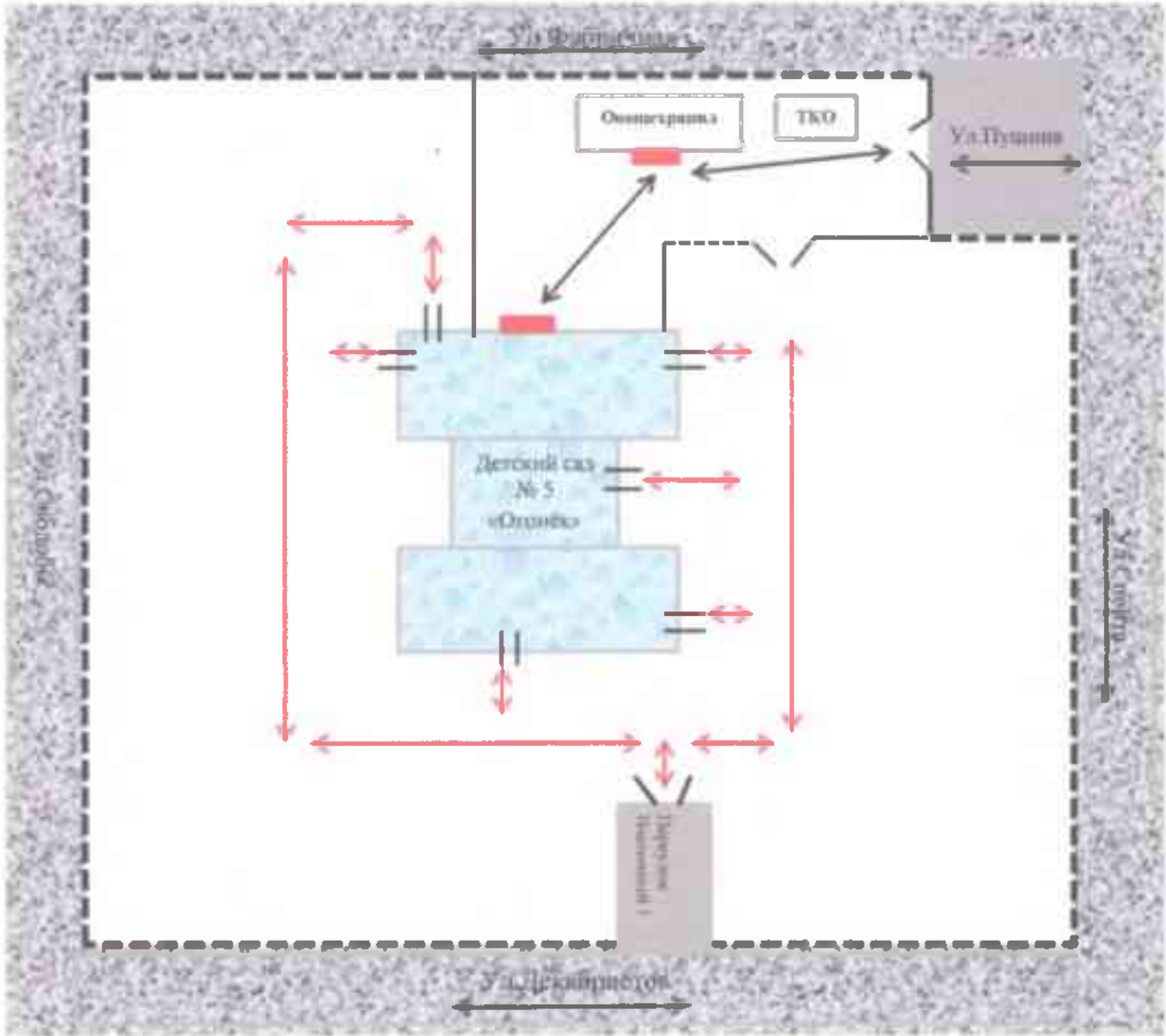
 пешеходный переход

Пояснительная записка к Схеме 3

На схеме района расположения Детского сада №5 «Огонёк» указаны безопасные маршруты движения детей от детского сада к стадиону, школе, парку Декабристов, ДШИ, ДДТ, в детскую библиотеку, музей и обратно.

Эти схемы используются педагогическим составом при организации движения групп детей к местам проведения мероприятий вне территории дошкольного образовательного учреждения

4. Пути движения транспортных средств к местам разгрузки/погрузки и рекомендуемые безопасные пути передвижения детей по территории Детского сада № 5 «Огонёк»



↔ Движение детей и взрослых

↔ Движение автотранспорта

--- Ограждение территории

▭ Место разгрузки/погрузки

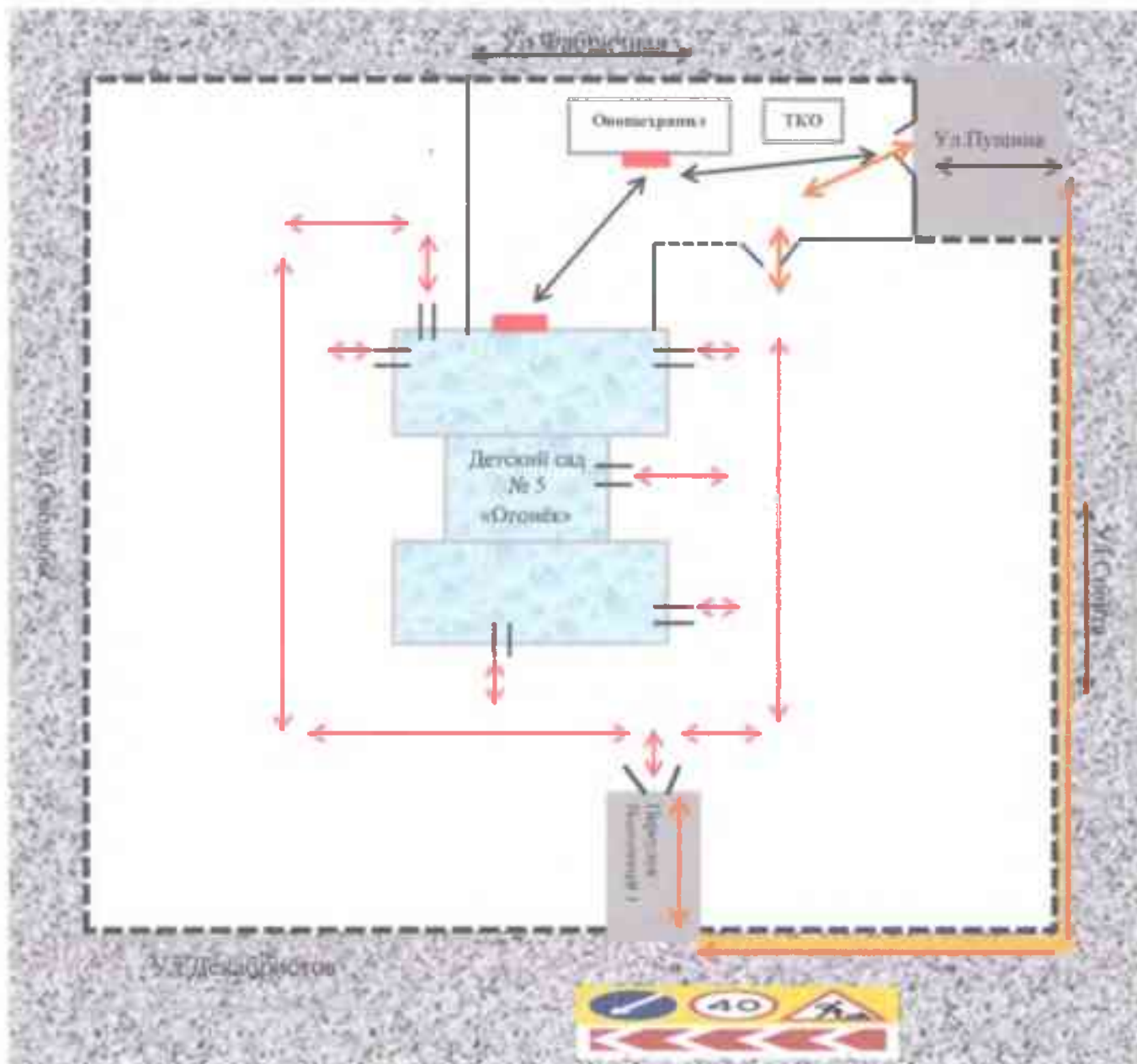
▨ Проезжая часть

Пояснительная записка к Схеме 4

На схеме указана примерная траектория движения транспортных средств на территории Детского сада № 5 «Огонёк», в том числе места погрузки/разгрузки, а также безопасный маршрут движения детей во время погрузочно-разгрузочных работ.

В целях обеспечения безопасного движения детей по территории образовательного учреждения по возможности исключены пересечения путей движения детей и путей движения транспортных средств.

II. План-схема пути движения транспортных средств и детей при проведении дорожных ремонтно-строительных работ вблизи образовательной организации.



-  Движение детей и взрослых
-  Движение автотранспорта
-  Ограждение территории
-  Место разгрузки/погрузки
-  Проезжая часть
-  временная пешеходная дорожка
-  рекомендуемое направление движения в(из) ОУ
-  Знак дорожные работы

Пояснительная записка к II. План-Схеме пути движения транспортных средств и детей при проведении дорожных ремонтно-строительных работ вблизи образовательной организации.

На схеме указано место производства дорожных ремонтно-строительных работ, его обустройство дорожными знаками и ограждениями, иными техническими средствами организации дорожного движения, а также безопасный маршрут движения детей к образовательной организации с учетом изменения маршрута движения по тротуару.

На схеме обозначены:

- участок производства дорожных ремонтно-строительных работ;
- автомобильные дороги;
- тротуары;
- альтернативные пути (обходы места производства дорожных ремонтно-строительных работ пешеходами и объезды транспортными средствами);
- здание образовательной организации;
- ограждение территории образовательной организации

